


Выписка из Единого государственного реестра недвижимости об основных характеристиках и зарегистрированных правах на объект недвижимости

Сведения об основных характеристиках объекта недвижимости

В Единый государственный реестр недвижимости внесены следующие сведения:

Земельный участок			
(вид объекта недвижимости)			
Лист № <u>1</u> Раздела <u>1</u>	Всего листов раздела <u>1</u> :	Всего разделов: <u>3</u>	Всего листов выписки: <u>5</u>
16.08.2017			
Кадастровый номер:		42:04:0208001:1189	

Номер кадастрового квартала:	42:04:0208001
Дата присвоения кадастрового номера:	16.08.2017
Ранее присвоенный государственный учетный номер:	данные отсутствуют
Адрес:	Кемеровская обл., Кемеровский городской округ, г. Кемерово, жилой район Лесная поляна
Площадь:	20112 +/- 50кв. м
Кадастровая стоимость, руб.:	1882080.96
Кадастровые номера расположенных в пределах земельного участка объектов недвижимости:	данные отсутствуют
Категория земель:	Земли населённых пунктов
Виды разрешенного использования:	среднеэтажная жилая застройка
Статус записи об объекте недвижимости:	Сведения об объекте недвижимости имеют статус "актуальные"
Особые отметки:	Граница земельного участка пересекает границы земельных участков (земельного участка) с кадастровыми номерами (кадастровым номером) 42:04:0208001:1186. Номер регистрации кадастрового инженера в государственном реестре лиц: 6151 Номер договора на выполнение кадастровых работ: №б/н Дата заключения договора на выполнение кадастровых работ: 20.03.2017г. Для данного земельного участка обеспечен доступ посредством земельного участка (земельных участков) с кадастровым номером (кадастровыми номерами) 42:04:0208001:1188, 42:04:0208001:1191.
Получатель выписки:	Общество с ограниченной ответственностью "Промстрой-РП"

ГЛАВНЫЙ СПЕЦИАЛИСТ-ЭКСПЕРТ		Кутырина Н. Б.
(полное наименование должности)	(подпись)	(инициалы, фамилия)


М.П.

Выписка из Единого государственного реестра недвижимости об основных характеристиках и зарегистрированных правах на объект недвижимости
Сведения о зарегистрированных правах на объект недвижимости

Земельный участок		<small>(вид объекта недвижимости)</small>	
Лист № <u>1</u> Раздела 2	Всего листов раздела 2 : _____	Всего разделов: _____	Всего листов выписки: _____
16.08.2017		42:04:0208001:1189	
Кадастровый номер:			

1. Правообладатель (правообладатели):	1.1. Общество с ограниченной ответственностью "Промстрой-РП", ИНН: 4205244566, ОГРН: 1124205008927
2. Вид, номер и дата государственной регистрации права:	2.1. Собственность, № 42:04:0208001:1189-42/001/2017-1 от 16.08.2017
3. Документы-основания:	3.1. Договор купли-продажи земельного участка от 30.01.2017
4. Ограничение прав и обременение объекта недвижимости:	не зарегистрировано
5. Сведения о наличии решения об изъятии объекта недвижимости для государственных и муниципальных нужд:	данные отсутствуют
6. Сведения об осуществлении государственной регистрации прав без необходимого в силу закона согласия третьего лица, органа:	данные отсутствуют

ГЛАВНЫЙ СПЕЦИАЛИСТ-ЭКСПЕРТ <small>(полное наименование должности)</small>	 <small>(подпись)</small>	Кутырина Н. Б. <small>(инициалы, фамилия)</small>
--	---	--



М.П.

Выписка из Единого государственного реестра недвижимости об основных характеристиках и зарегистрированных правах на объект недвижимости

Описание местоположения земельного участка

Земельный участок

(вид объекта недвижимости)

Лист № 1 Раздела 3

Всего листов раздела 3 :

Всего разделов: 3

Всего листов выписки: 3

16.08.2017

Кадастровый номер:

42:04:0208001:1189

План (чертеж, схема) земельного участка:




Масштаб 1:

Условные обозначения:

ГЛАВНЫЙ СПЕЦИАЛИСТ-ЭКСПЕРТ

(полное наименование должности)



(подпись)

Кутырина Н. Б.

(инициалы, фамилия)

М.П.