

Управление Федеральной службы государственной регистрации, кадастра и картографии по Кемеровской области - Кузбассу  
полное наименование органа регистрации прав

Выписка из Единого государственного реестра недвижимости об основных характеристиках и зарегистрированных правах на объект недвижимости


Сведения об основных характеристиках объекта недвижимости

В Единый государственный реестр недвижимости внесены следующие сведения:

Раздел 1 Лист 1

Земельный участок			
вид объекта недвижимости			
Лист №1 Раздел 1	Всего листов раздела 1: 1	Всего разделов: 3	Всего листов выписки: 3
24 августа 2020г.			
Кадастровый номер:	42:04:0208001:2204		
Номер кадастрового квартала:	42:04:0208001		
Дата присвоения кадастрового номера:	24.08.2020		
Ранее присвоенный государственный учетный номер:	данные отсутствуют		
Адрес (местоположение):	Российская Федерация, Кемеровская область-Кузбасс, Кемеровский городской округ, г. Кемерово		
Площадь, м2:	8305 +/- 32		
Кадастровая стоимость, руб:	777181.9		
Кадастровые номера расположенных в пределах земельного участка объектов недвижимости:	данные отсутствуют		
Категория земель:	Земли населенных пунктов		
Виды разрешенного использования:	в целях жилищного строительства, для иных видов жилой застройки		
Статус записи об объекте недвижимости:	Сведения об объекте недвижимости имеют статус "актуальные"		
Особые отметки:	данные отсутствуют		
Получатель выписки:	Жукова Елена Николаевна (представитель правообладателя), Правообладатель: Общество с ограниченной ответственностью Специализированный застройщик "Промстрой-РП", ИНН: 4205244566		

полное наименование должности	подпись	инициалы, фамилия
		<i>Жукова Е.Н.</i>




Выписка из Единого государственного реестра недвижимости об основных характеристиках и зарегистрированных правах на объект недвижимости  
Сведения о зарегистрированных правах

Земельный участок			
вид объекта недвижимости			
Лист №1 Раздел 2	Всего листов раздела 2: 1	Всего разделов: 3	Всего листов выписки: 3
24 августа 2020г.			
Кадастровый номер:		42:04:0208001:2204	

1	Правообладатель (правообладатели):	1.1	Общество с ограниченной ответственностью Специализированный застройщик "Промстрой-РП", ИНН: 4205244566, ОГРН: 1124205008927
2	Вид, номер и дата государственной регистрации права:	2.1	Собственность 42:04:0208001:2204-42/070/2020-1 24.08.2020 07:15:10
3	Документы-основания	3.1	Договор, Выдан 30.01.2017  Решение №1/2020 ООО"Промстрой-РП", Выдан 14.02.2020  Решение единственного участника Общества с ограниченной ответственностью "Промстрой-РП", № 2/2020, Выдан 28.04.2020
4	Ограничение прав и обременение объекта недвижимости:	не зарегистрировано	
5	Сведения о наличии решения об изъятии объекта недвижимости для государственных и муниципальных нужд:	данные отсутствуют	
6	Сведения об осуществлении государственной регистрации сделки, права, ограничения права без необходимого в силу закона согласия третьего лица, органа:	данные отсутствуют	

полное наименование должности	подпись	инициалы, фамилия



*Григорьев О.Н.*

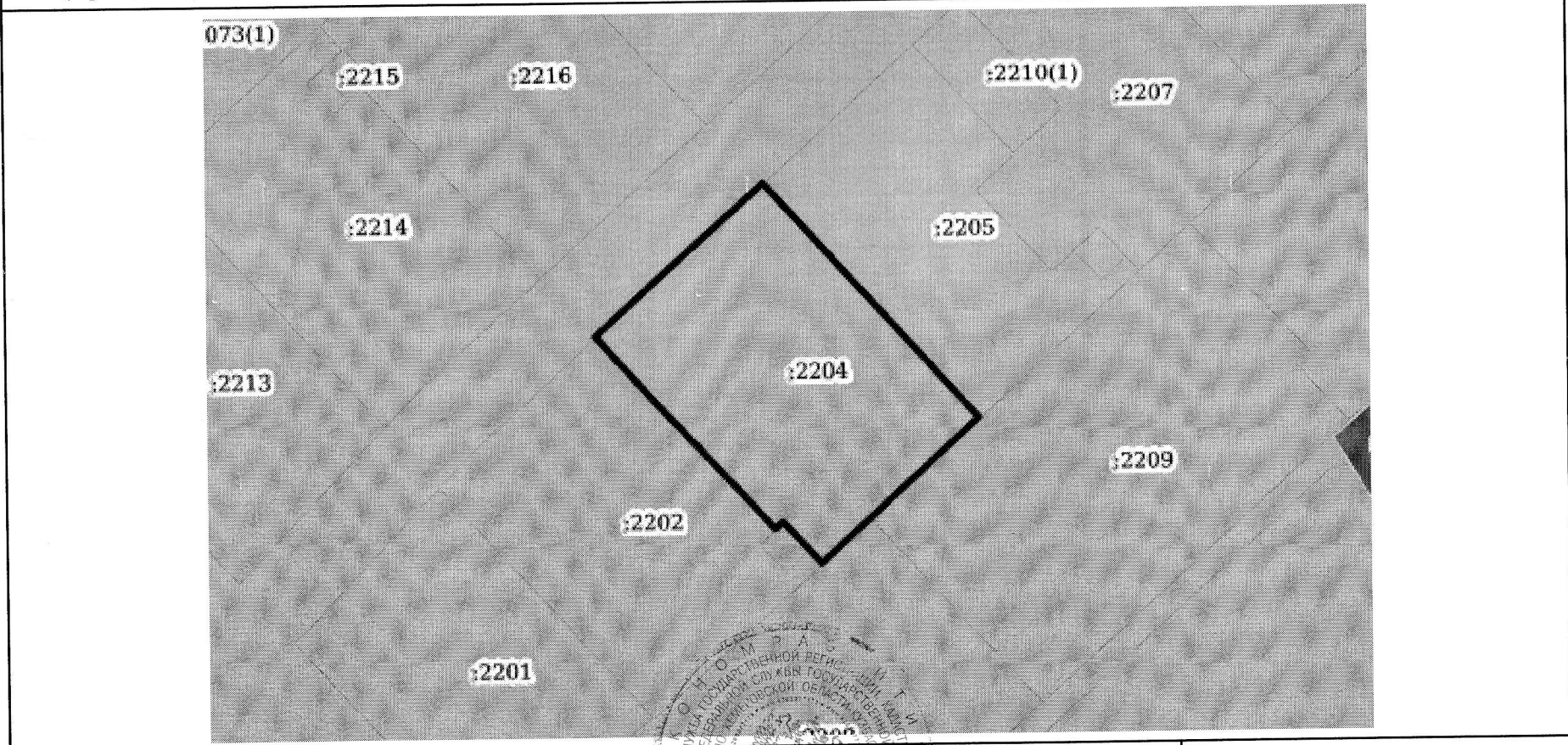
Выписка из Единого государственного реестра недвижимости об основных характеристиках и зарегистрированных правах на объект недвижимости

Описание местоположения земельного участка

Земельный участок			
вид объекта недвижимости			
Лист №1 Раздел 3	Всего листов раздела 3: 1	Всего разделов: 3	Всего листов выписки: 3

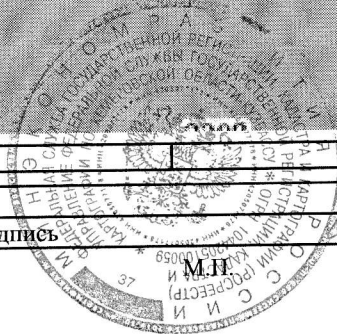
24 августа 2020г.	Кадастровый номер: 42:04:0208001:2204
-------------------	---------------------------------------

План (чертеж, схема) земельного участка



Масштаб 1:2000	Условные обозначения:
----------------	-----------------------

полное наименование должности	подпись	инициалы, фамилия
-------------------------------	---------	-------------------



*М. Голубов*